




J
A
N
U
A
R

1852 errichtete Gewerbeschule, nach 1868 Realgymnasium, heute neue Post



F
E
B
R
U
A
R

Das 1875/78 errichtete Alte Rathaus von der Unnaer Straße aus gesehen


1 2 3 **4** 5 6 7 8 9 10 **11** 12 13 14 15 16 17 **18** 19 20 21 22 23 24 **25** 26 27 28 29



Froweins Ecke, rechts Gartenstraße, links Tyroler Weg, heute „Am Tyrol“

M
Ä
R
Z


1 2 **3** 4 5 6 7 8 9 **10** 11 12 13 14 15 16 **17** 18 19 20 21 22 23 **24** 25 26 27 28 **29** 30 **31**



Lindenstraße mit Blick auf Durchgang Nolten, heute „Von-Scheibler-Straße“


A
P
R
I
L

1 2 3 4 5 6 7 8 9 10 11 12 13 14 15 16 17 18 19 20 21 22 23 24 25 26 27 28 29 30




Gartenhaus der Kaufmannsfamilien Rupe und Scheibler, um 1800, heute Kastanienhof

M
A
I



von Scheibler'sches Haus, später Schule an der Grabenstraße, heute Städtische Galerie am „Theodor-Heuss-Ring“

J
U
N
I



Schützenfest auf der Alexanderhöhe, im Vordergrund Oberst Luckenburg

J
U
L
I



Gaststätte „Bürgergarten“, Besitzer Ostermann, auf dem Tyrol


A
U
G
U
S
T

1 2 3 4 5 6 7 8 9 10 11 12 13 14 15 16 17 18 19 20 21 22 23 24 25 26 27 28 29 30 31




Altstadtgäßchen mit Blick auf das Waisenhaus und die ab 1872 gebaute Bahnstrecke in Richtung Hemer

S
E
P
T
E
M
B
E
R



Zusammenfluß von Wermingser- und Callerbach, heute Seilersee, links Hemberg, rechts Seilerwald

O
K
T
O
B
E
R



Inselstraße mit Masteschem Fabrikenhaus, heute Museum für Handwerk und Postgeschichte

N
O
V
E
M
B
E
R

1 2 3 4 5 6 7 8 9 10 11 12 13 14 15 16 17 18 19 20 21 22 23 24 25 26 27 28 29 30



Blick auf die Oberste Stadtkirche, Einmündung Waisenhausstraße in die Hugo-Fuchs-Allee, heute „Bethanienallee“

D
E
Z
E
M
B
E
R